

Club Alino Italiano



Sezione di  
Spresiano

1974 / 2024

50  
ANNI

PROGRAMMA  
ATTIVITÀ 2024



## DOMENICA 21 GENNAIO

### CASERA CAMPEDEL mt. 1818 con le ciaspe

Ritrovo	Ore 07:00	Parco Chiesa Postiama
Inizio escursione		Bogo frazione di Gencenighe mt. 843
Durata percorso	A/R ore 5 circa	
Difficoltà	EAI	Dislivello mt. 650
Equipaggiamento		Ciaspe-ghette-bastoncini-ramponcini
Responsabile		Lorenzo Lavezzi Cell. 339 165 0597

### Genni Escursionistici



la strada forestale si arriva alla Casera di Campedel. La salita è al cospetto



per lo stesso sentiero di andata.



Da Gencenighe Agordino si prende la strada che sale al piccolo paese di Bogo m.1194 dove si parcheggia. Per segnavia CAI 759 si sale dapprima il borgo di Cioit e poi a sinistra seguendo

della poderosa Cima Pape con panorama meraviglioso verso La Givetta, Moiazza, Pale di San Lucano e La Schiara. Il ritorno è

( 25 )

## DOMENICA 11 FEBBRAIO

### **MALGA FOCA (mt. 1495) con le ciaspe**

Ritrovo:	Ore 07.00 Sport Market (Gornuda)
Punto di partenza	Da la Valle Agordina
Tempo di percorrenza	A/R ore 4.30 circa (con deviazione alla baita Fòlega mt. 1547)
Dislivello in salita	mt. 850      Difficoltà      EAI
Equipaggiamento	Invernale ciaspe-ghette bastoncini - ramponcini
Responsabile	Lorenzo Lavezzi Cell. 339 185 0597

### **Garni escursionistici**

Dal paese di La Valle Agordina si risale la stradina che si addentra a nord del Monte Zelo fino a raggiungere il divieto di transito. Da qui si prosegue per la sterrata (segnavia 542) in direzione Malga Foca. Il ritorno si può fare per la stessa oppure nei pressi della stalla



di Malga Foca parte un sentierino che punta direttamente alla F.lla Fòlega m.1547; da questa ci si addentra lungo la valletta sulla quale sorge la Baita. In base all'innevamento si può scendere per il sentiero della Madonna di Schiara, oppure si torna sulla strada che scende da Malga Foca



( 26 )

## DOMENICA 28 FEBBRAIO

### DA ENEGO AL MONTE LISSER (con le ciaspe)

Ritrovo	Ore 7.00	Postioma parch. Piazza Tassoni
Inizio escursione	Tombal di Enego mt. 1115	
Durata percorso	A/R ore 3	circa
Difficoltà	EAI	Distivello mt. 400
Equipaggiamento	Invernale-ciaspe-ghette bastoncini-ramponcini	
Responsabile	Riccardo Granzotto Cell. 380 258 5174	

### Cenni Escursionistici



Partenza da: Da Casara del Tombal (Enego) si sale per ripidi pendii fino a raggiungere il forte in una ottima posizione panoramica. Si lascia la macchina alla Casa del Tombal (1270 m), da dietro il sentiero si inizia a seguire il comodo sentiero che attraversa qualche sparuta casa. Si raggiunge in qualche minuto il primo e unico bivio della

giornata, girando a destra seguendo il sentiero 855 che sale abbastanza deciso sul pendio della collina. Anche se l'escursione è breve e abbastanza semplice, il tratto di salita che segue è decisamente faticoso. In un'ora di salita si è già arrivati al forte Lisser (1633 m) Ritorno: si prende la mulattiera che passa dietro al forte.

Scendendo per questo percorso si incontrano degli altri resti della Grande Guerra, per il resto risulta una discesa molto tranquilla e senza grossi altri spunti. A un bivio verso la fine il sentiero 855 piega a destra scendendo nella vallata, invece è necessario continuare sempre dritti sulla mulattiera. Superando un ultimo tratto nel bosco per tornare al bivio iniziale, in pochi minuti, si fa ritorno a Casara del Tombal



## DOMENICA 10 MARZO

### MALGA VAL CION mt. 1973 (con le ciaspe)

Ritorno	Ore 07.00 Postioma
Inizio escursione	Rifugio Refavaie mt. 1116
Durata percorso	A/R ore 7 circa
Difficoltà	EAI      Distivello mt. + 900
Equipaggiamento	Invernale-ciaspe-ghette bastoncini-ramponcini
Responsabile	Maurizio Bontasotto Cell. 339 773 8949

### Cenni Escursionistici



L'escursione inizia dal rifugio Refavaie a quota 1116 da dove prenderemo la stradina segnavia 380 che sale anche al passo 5 Croci. A quota 1500 devieremo verso sinistra per qualche centinaio di metri per una breve sosta presso la casa forestale Šocede sempre



aperta. Dopo la sosta ritorneremo sui nostri passi e ripreso il sentiero 380 saliremo sempre con dolci pendenze verso passo 5

Croci: A quota 1900 i pini si diradano e si aprirà la vallata dove si può intravedere la malga. Ancora poco e si devierà a destra lassando il sentiero per raggiungere la meta a quota 1973. Il rientro sarà per lo stesso percorso della salita.



## DOMENICA 24 MARZO

### CASERA TRAGONIA mt. 1752 (con le ciaspe)

Ritrovo	Ore 6.30 TV nord Park ex osteria casa rossa
Inizio escursione	Forno di Sopra / Vigo mt. 901
Durata percorso	A/R ore 4 circa Km. 12,5
Difficoltà	EAI Dislivello – versante: mt. 800
Equipaggiamento	Invernale-ciaspe-ghette bastoncini-ramponcini
Responsabile	Riccardo Granzotto Cell. 380 258 5174

### Cenni Escursionistici

Le piste sono ideali per tutte le attività invernali come lo sci alpinismo, le racchette da neve e anche una semplice passeggiata. La salita è dolce e si attraversano boschi di abeti e larici. Incontrare animali selvatici come caprioli, camosci e galli forcelli, e trovare tracce dei grandi cervi girovaghi



notturni, è comune. Con tornanti e cambi di pendenza, dopo 4 km si raggiungono Puonsas e Duviés. Da qui, si attraversa il torrente Tartotana e si continua lungo una strada meno ripida fino a un bivio a 6 km di distanza. A

quel punto, si può decidere quale delle due malghe raggiungere. Verso Tragonia, c'è la possibilità di prolungare il percorso, oltre alla casera, per raggiungere facilmente la forcella Risumiaia (o forcella della Croce). Da lì si può ammirare una vista eccezionale sulla zona di Malghivo di Mediana, sul Bivera, sull'abitato di Sauris e sul lago omonimo.

**DOMENICA 14 APRILE**

## **MALGA MARIECH mt. 1524**

Ritrovo	Ore 07:30 Postioma
Inizio escursione	Chalet Col d'Artent mt. 1000
Durata percorso	A/R ore 6 circa
Difficoltà	E                      Dislivello    mt. + 550
Equipaggiamento	Normale da escursione
Responsabile	Maurizio Cotesotto Cell. 338 773 8949

### **Genni Escursionistici**



Questa escursione si propone di raggiungere malga Mariech situata sulle Prealpi Trevigiane dalla Valbelluna. Passato il paese di Lentiai prenderemo la strada che sale al Pian de Catura dove parcheggeremo in prossimità dello


chalet col d'Artent. Inizieremo la salita seguendo la carrareccia 860 fino a raggiungere Malga Garda mt 1333. Da qui fra prati erbosi e saliscendi raggiungeremo Capitel di Garda mt 1208 prima di affrontare la salita che ci porterà alla malga Mariech mt 1524.

Il ritorno sarà sullo stesso percorso dell'andata.



( 30 )

# DOMENICA 28 APRILE ANELLO DEI TRE PONTI



**Ritrovo:** Ore 08,30 Presso Seda CAI  
**Inizio escursione:** Località Marcita (Follina)  
**Durata percorso:** A/R ore 4,30 circa  
**Difficoltà:** E Dislivello: mt. 320 Distanza km 11,5  
**Equipaggiamento:** Normale da escursione  
**Responsabile:** Giovanni Ragazzon Cell. 334 214 1772  
( 31 )



## DOMENICA 26 MAGGIO

### MONTE GOLDAI mt. 2403

Ritorno.	Ore 06:00 parcheggio uscita TV nord
Inizio escursione.	Palafavera mt. 1507 (Val Zoldana)
Durata percorso.	A/R ore 5 circa
Difficoltà.	E-EE Distivello mt. 900
Equipaggiamento.	Normale da escursione
Responsabile.	Christian Barbon Cell. 3866 548 2767

### Cenni Escursionistici



Durante la 1<sup>o</sup> guerra mondiale il monte Goldai costituiva un importante punto di osservazione sulla linea arretrata del fronte. Vi si costruì infatti una strada che raggiungeva quasi la cima! In effetti la vista che



Panorama dalla Cima

nord ovest della Civetta. 1500 metri più in basso, sul fondo della Val Gardevole, si vede il lago di Alleghe.



# DOMENICA 2 GIUGNO

Altopiano di Asiago

Castelloni di San Marco e  
Cima Caldiera mt. 2124

**Ritorno:**

Parccheggio Postioma

**Partenza:**

Località Tiffgruba mt. 1560

**Durata percorso:** ad anello ore 6

**Dislivello:** mt. 600 circa

**Difficoltà:** EE

**Resp.** Christian Barbon Cell. 366 548 2767

(34)

**DOMENICA 16 GIUGNO**

**REFUGIO FRACCAROLI mt. 2238**


**CIMA CAREGA mt. 2259**

Ritrovo	Dre 06:30	Parcheeggio	Osteria Vascon
Inizio escursione	Rifugio C. Battisti mt. 1265		
Durata percorso	A/R ore 7/8	circa	
Difficoltà	EE	Dislivello	mt. + 1400
Equipaggiamento	Normale da escursione		
Responsabile	Maurizio Contesotto Cell. 338 773 8949		

## **Cenni Escursionistici**



Parcheggiato l'auto in prossimità del rifugio C. Battisti prenderemo il sentiero 110 per arrivare al passo della Lora o passo tre Croci a quota 1716. Da qui seguendo il sentiero 182 raggiungiamo il Rif. Sestile mt. 1767 passando per passo Plische mt 1991 e porta di Camporun mt 1880. Qui è d'obbligo una sosta per ammirare il panorama e riprendere fiato dopo di che saliremo al Rif. Fraccaroli mt 2238 seguendo il sentiero 192 e 157 (sentiero che proviene dal rif. Campograsso). Dal rifugio Fraccaroli in 5 minuti si può raggiungere cima Carega mt 2259. Il rientro sarà per la strada di salita oppure con un paio di deviazioni sui sentieri 1088 e 111.



**DOMENICA 23  
GIUGNO**

**La forra  
della Val Cosa  
Castel Nuovo  
del Friuli**



**Ritrovo: Sede CAI ore 08.00**

**Rientro: ore 16.00**

**Durata percorso: ore 4**

**Difficoltà: EE**

**Resp. Sergio Fassa Cell. 339 375**

**( 35 )**



# DOMENICA 14 LUGLIO

## Risalita torrente Chiarzo da Campone (Tramonti di Sotto)

**Ritrovo:** Presso Sede CAI ore 08.00  
**Rientro:** ore 16.00  
**Durata percorso:** ore 4  
**Difficoltà:** EE  
**Resp. Sergio Fassa Cell. 339 375 8096**  
(37)

**DOMENI 28 LUGLIO**

## **ANELLO ZOLDANO R FORCELLA LA PORT**



Ritrovo	016:00 Parcheggio Chiesa Postma
Inizio escursione	Pde la Foppa mt. 1210
Durata percorso	Are 8 circa
Difficoltà	E Dislivello mt. 1100
Responsabile	Lozo Lavezzi Cell. 339 165 0597

### **Cenni Eursionistici**



orno di Zoldo per la Val di Prater  
va al parcheggio di Pian de la Fra. Pe  
iero attrezzato CAI 534 si avva  
gio Angelini Sora l' Sass. Dal rifug  
jire  
iero

32 e poi il 533 per il Giaron tre i  
piz che su canale ghiaioso range



la Forcella La Porta a 2171  
Scendendo dall'altro verste  
seggiangona, attonzimo i, hr rns  
intersecando l'anello Zoldo  
riscola voren fannalla Balvarla o  
ritorna nuovamente per il rifugio Sora l' Sass. E' un itinerario avvincente che  
porta verso il cuore verticale degli Spiz ma richiede passo sicuro e capacità  
di orientamento.

( 38 )

**DOMENICA 04 AGOSTO**

**Las Gallas**

**Torrente Chiarsò  
(Paulano)**



**Ritrovo: Sede CAI ore 08.00**

**Rientro: ore 17.00**

**Durata percorso: ore 4**

**Difficoltà: EE**

**Resp. Sergio Fassa Cell. 339 375 8096  
(39)**

**SAB. 31 AGOSTO DOM. 01 SETTEMBRE**

## **CIMON DEL FROPPA mt. 2932**

Ritorno:

Ore 07.00 parcheggio uscita TV nord

Tempo di percorrenza: In salita ore 3+5 circa

Difficoltà: Via alpinistica PD+(-)II grado un passaggio di III)

Dislivello: Dal Park. Al Rif. mt. 857 dal Rif. Alla Cima mt. 1021

Equipaggiamento: Imbrago-casco-corda

Kit da ferrata (omologato)

Responsabile: Elvi Stefan Cell. 348 618 1794

### **Cenni Escursionistici**

**Sabato:** da Galazzo di Ladore, si percorre la strada nella val d'Ulen che in 6 km circa ci porta all'albergo bar alla Pineta e in breve al parcheggio presso il

Rifugio Chiggiato



parte del torrente Diassa. Dal bivio per il ponte sul torrente Diassa mt. 1133 si imbocca la strada di destra per raggiungere il sentiero 260 che porta al Rifugio Chiggiato mt. 1911. **(Pernottamento)**

**Domenica:** partenza dal Rifugio si segue il sentiero che porta alla Forcella Saliù **(cartelli)**, seguendo il sentiero a 260 (sentiero degli alpini) fino alla Forcella Jan della Tona. Si segue la traccia che sale ad est il pendio detritico del versante nord. Scavalcando un dosso **(ometti)** si attraversa il pendio della conca del ghiacciaio: per salire nel largo canale che porta alla cresta e alla cima.

**Ritorno per lo stesso itinerario.**

( 40 )



Cimon dees Froppa




**DOMENICA 15 SETTEMBRE**

## **FORCELLA DEL NEGHER mt. 2286**

Ritrovo	Ore 06:30	Parcheggio Chiesa Postoma
Inizio escursione	Rifugio Lagazzon mt. 1356	
Durata percorso	A/R ore 7 circa	
Difficoltà	EE	Dislivello mt. + 1100
Equipaggiamento	Normale da escursione	
Responsabile	Giorgio Garniel Cell. 320 615 7720	

### **Genni Escursionistici**

Dal rifugio Lagazzon prendiamo il sentiero 887 che in poco più di un'ora ci porterà alla baita Col Mont mt 1854. Da qui sempre risalendo il sentiero 887 con pendenza costante arriveremo alla forcella del Negher (o dei Gai) punto



una sosta è doverosa perchè faremo un'ora di discesa per entrare un brancho di sbaccare i materiali in questa zona. Proseguemo



Il nostro percorso scendendo al lectro i Gai da dove attraversando la Miniera si arriverà alla forcella del Negher (o dei Gai) e le cime di Pezza e le cime di Pezza. Per raggiungere la baita del rifugio Lagazzon sul sentiero 884 fino a raggiungere la baita del rifugio Lagazzon sul sentiero 884 fino a raggiungere la baita del rifugio Lagazzon sul sentiero 884 che ci porterà prima alla baita Varana e poi al bivio Varana della Foca e per ultimo il rifugio Lagazzon per riprendere le macchine.

## DOMENICA 22 SETTEMBRE

### CIMA ORSERA mt. 2471

### E CIMA DELLE BUSE TODESGO mt. 2413 (Iagorai)

Ritrovo	Ore 06:00	parcheggio Chiesa Postoma
Inizio escursione	Località Tedon mt. 1403	in Val Campelle
Durata percorso	A/R ore 7	circa
Difficoltà	EE	Dislivello mt. 1100
Equipaggiamento	Normale da escursione	
Responsabile	Anna Martignon Celli: 349 067 2885	

## Genni Escursionistici



Cima Orsera

Meravigliosa escursione in Val Campelle con partenza da Tedon per sentiero 322 che percorre tra prati, torrenti e pascoli la Val di Galdenave in direzione dell'omonima malga m.1792; troveremo poco dopo sulla sinistra il segnavia 373A che ci indica la salita della Val Orsera, inerpiciandoci verso la forcella Orsera m.2306 che ci offrirà un colpo d'occhio strepitoso sull'imponente Cima d'Asta. Da qui per sentiero 373 (Alta via del Granito),ci avviciniamo alla base di Cima Orsera che saliremo per vecchi sentierini militari tra ripidi costoni e resti di trincee ,godendo dalla cima di un ampio panorama. Scenderemo quindi per proseguire verso la cima delle Buse Todescche lungo i sentieri della Grande Guerra. La discesa verso il punto di partenza avviene per sentiero 360 verso Monte Conseria, l'incantevole lago di Nasserer e il sentiero dei Nomadi (riferito proprio al gruppo musicale).



Cima Buse Todesco

**DOMENICA 29 SETTEMBRE**

Altopiano di Asiago

Cima Portule mt. 2308 e

Cima Dodici mt. 2336



**Ritrovo:** ore 06.00 Parcheggio Postiama

**Partenza:** Malga Larici di Sotto mt. 1625

**Durata percorso:** ore 8/9 circa

**Dislivello:** mt. 1000 circa

**Difficoltà:** EE

**Responsabile:** Christian Barbon Cell. 366 548 2767  
(43)

**DOMENICA 06 OTTOBRE**

## **BECCO DI FILADONNA mt. 2150**

Ritrovo	Ore 06.30	Parcheggio Chiesa Postiama
Inizio escursione	Ristorante Sindedh mt. 1000	
Durata percorso	A/R ore 6 circa	
Difficoltà	E	Dislivello mt. + 1100
Equipaggiamento	Normale da escursione	
Responsabile	Giorgio Garniel Cell. 320 615 7720	

### **Genni Escursionistici**

Il becco di Filadonna è considerata una delle più belle e panoramiche salite da fare sull'altopiano della Vigolana. L'escursione inizia dall'albergo Sindedh in prossimità del passo della Fricca. Seguiamo il sentiero 442 che salendo rapidamente nel bosco ci porterà al rifugio Casarota mt 1572. Qui una breve sosta per ammirare il panorama che si apre sull'alpe Gimbrea e poi di nuovo in marcia perché mancano ancora 2 ore alla cima. Man mano che si sale si

#### **Beco di Filadonna**



intravedono le imponenti pareti di roccia fino a Bus de la Zole mt 2070 dove è facile incontrare gruppi di stambecchi. Dramai manca davvero poco e su uno stretto sentiero si raggiunge la croce di vetta mt 2150. Qui il panorama a 360° ti lascia a bocca aperta e puoi ammirare gran parte del Trentino, le dolomiti del Brenta, il lago di Caldorazza, la valle dei Moncheri e le cime dei Lagorai. Prendiamo ora la via del rientro seguendo il sentiero 425 che ci porterà, prima alla TERZA CIMA mt 2027 e poi alla SECONDA CIMA mt 1996. Poco più avanti incontreremo un bivio dove deveremo a sinistra sul sentiero 439 che ci riporterà al piazzale di partenza.

## DOMENICA 13 OTTOBRE

### **M. FRAVORT mt. 2347 e M. GRONLAIT mt. 2383** **GRUPPO DEI LAGORAI**

Ritrovo	Ore 06.30	parcheggio Chiesa Postioma
Inizio escursione	Rifugio Serot mt. 1566	
Durata percorso	A/R ore 6/7	circa
Difficoltà	EE	Dislivello mt. 1000
Equipaggiamento	Normale da escursione	
Responsabile	Anna Martignon 349 067 2885	

### **Genni Escursionistici**

L'escursione ci porta nell'esteso gruppo montuoso del Lagorai composto principalmente di porfidi, rocce eruttive formate da quarzo e ortoclasio.



Rifugio Serot

Dal rif. Serot per sentiero 371 e superata malga Fravort a un bivio prenderemo il sentiero 372 che sale il versante est del Fravort. Per boschi di larici e abeti, toccando località Polon m.1748, raggiungiamo l'insellatura La Bassa e per sent.325



M. Fravort-M.

risaliamo la dorsale sud-ovest del Fravort: tra trincee e camminamenti di guerra si giunge alla croce della cima. Numerosi sono i resti di baraccamenti e avremo ampia vista sulla val dei Mocheni, Dolomiti di Brenta e la Valsugana. Proseguiremo poi lungo una spettacolare cresta panoramica fino al culmine del Gronlait: da qui per il Passo La Portella e il sent.371 scenderemo verso il punto di partenza.

(45)

**DOMENICA 20 OTTOBRE**

## **VALLE DI SAN LUCANO-GIRO DELLE MALGHE**

Ritrovo	Ore 06.30	parcheggio Chiesa Postioma
Inizio escursione	Località Gal dei Prà mt. 843	
Durata percorso	A/R ore 6/7	circa
Difficoltà	E	Dislivello mt. 1200
Equipaggiamento	Normale da escursione	
Responsabile	A. Martignon/C. Barbon Cell. 349.067.2885	

### **Cerni Escursionistici**

Bel giro ad anello nella valle di San Lucano. Superato Taibon Agordino parcheggeremo in località Gal dei Prà m.843; per il sentiero 784 avremo modo di ammirare le cascate di Pont nonché di percorrere una vasta area boschiva devastata dalla tempesta Vaia. Giunti alla Baita Malgonera m.1581 saliamo verso casera dei Doff m.1876 per sentiero 762 e



**Baita Malgonera**

quindi la forcella di Gaoz. Inizia ora un bel percorso in quota lungo prati erbosi con vedute sull'Agner, Pale e Valle di San Lucano che ci conduce a forcella Gesurette e alla malga Campigat m.1800. Da qui ampia veduta della valle di Bares e del Cimron della Stia. Si scende per il comodo sentiero 781. Escursione lunga e panoramica, priva di difficoltà: presenti belle fontane in tutte le malghe.



**Malga Campigat**